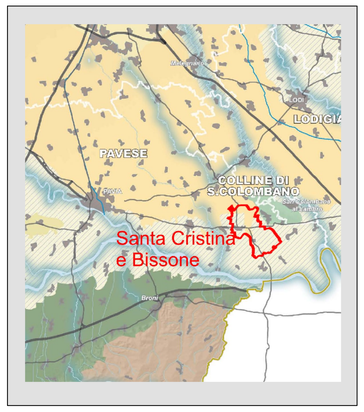



TAVOLA A
Ambiti geografici e unità tipologiche di paesaggio

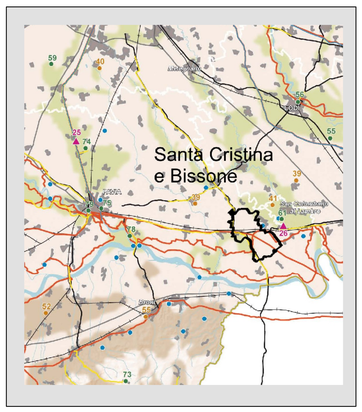

TAVOLA B
Elementi identificativi e percorsi di interesse paesaggistico

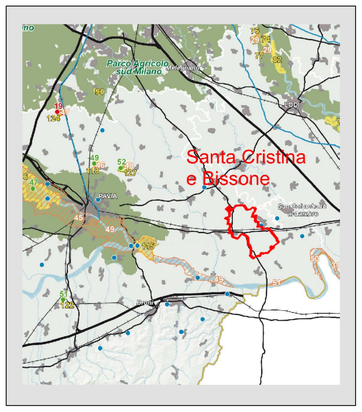

TAVOLA C
Istituzioni per la tutela della natura

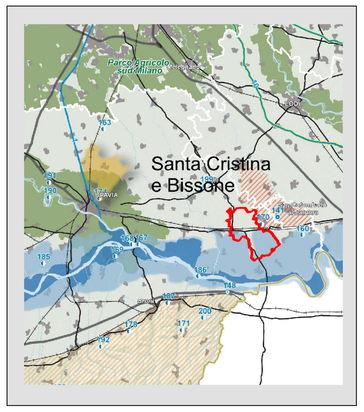



TAVOLA D
Quadro di riferimento della disciplina paesaggistica regionale

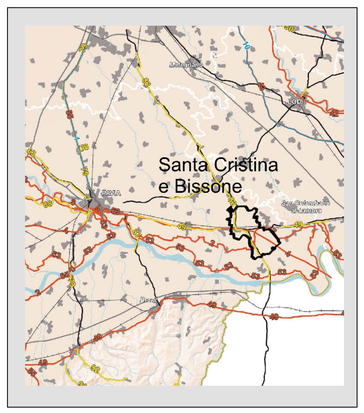

TAVOLA E
Viabilità di rilevanza paesaggistica

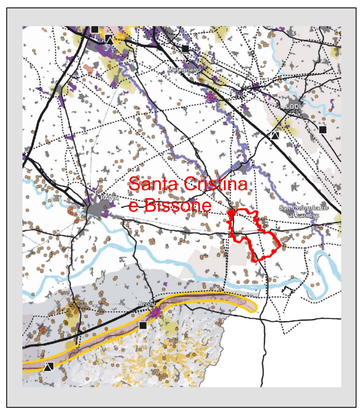

TAVOLA F1
Riqualificazione paesaggistica:ambiti ed aree di attenzione regionale

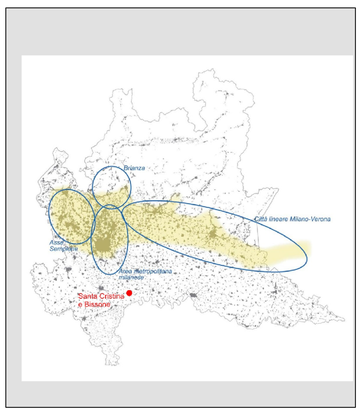

TAVOLA F2
Il sistema metropolitano lombardo

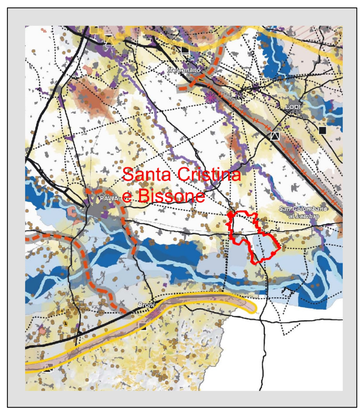

TAVOLA G
Contenimento dei processi di degrado e qualificazione paesaggistica: ambiti ed aree di attenzione regionale

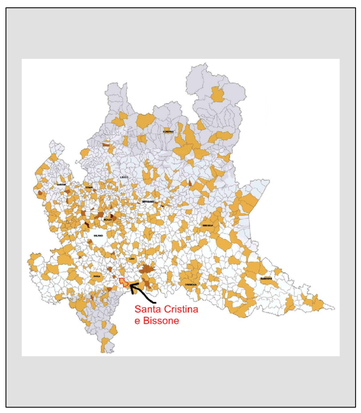

TAVOLA G2
Aree dismesse: rapporto percentuale tra superficie delle aree dismesse e superficie territoriale

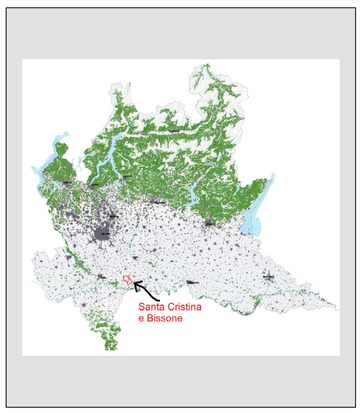

TAVOLA G3
Estensione delle aree boscate

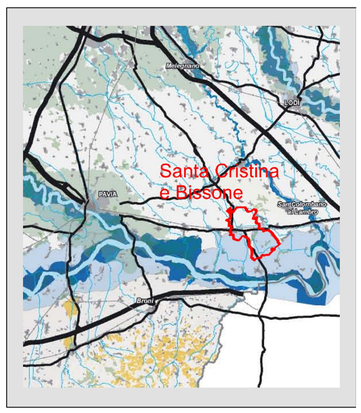

TAVOLA H1
Contenimento dei processi di degrado paesaggistico:tematiche rilevanti
Aree e ambiti di degrado paesistico provocato da dissesti idrogeologici e avvenimenti calamitosi e catastrofici

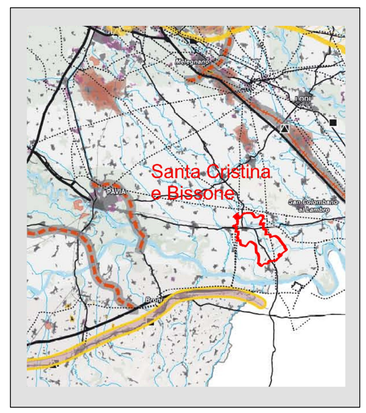

TAVOLA H2
Contenimento dei processi di degrado paesaggistico:tematiche rilevanti
Aree e ambiti di degrado paesistico provocato da processi di urbanizzazione, infrastrutturazione, pratiche e usi urbani

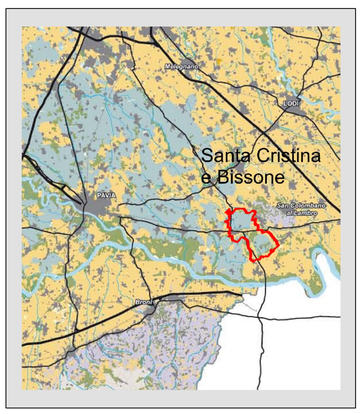

TAVOLA H3
Contenimento dei processi di degrado paesaggistico:tematiche rilevanti
Aree e ambiti di degrado paesistico provocato da trasformazione della produzione agricola e zootecnica

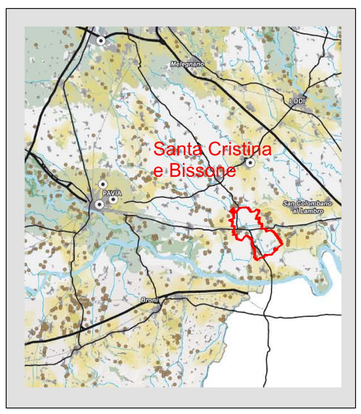



TAVOLA H4
Contenimento dei processi di degrado paesaggistico:tematiche rilevanti
Aree e ambiti di degrado paesistico provocato da sottoutilizzo, abbandono e dismissione

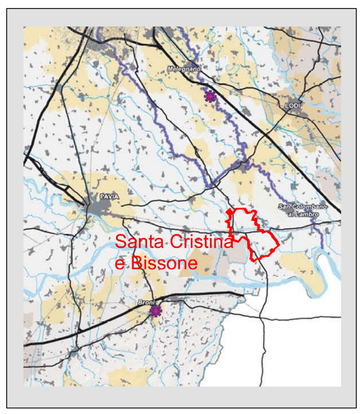

TAVOLA H5
Contenimento dei processi di degrado paesaggistico:tematiche rilevanti
Aree e ambiti di degrado paesistico provocato da criticità ambientali

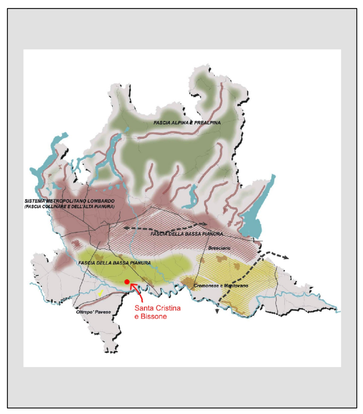

AMBITO \ RISCHI DI DEGRADO PROVOCATO DA	CALAMITA'	PROCESSI DI URBANIZZAZIONE E INFRASTRUTTURAZIONE	TRASFORMAZIONE DELLA PRODUZIONE AGRICOLA E ZOOTECNICA	ABBANDONO E DISMISSIONE	CRITICITA' AMBIENTALE
	X	X		X	
		X			X
		X		X	X
		X	X	X	
	X	X	X	X	X

TAVOLA H6
Contenimento dei processi di degrado paesaggistico:tematiche rilevanti
Schema e tabella interpretative del degrado

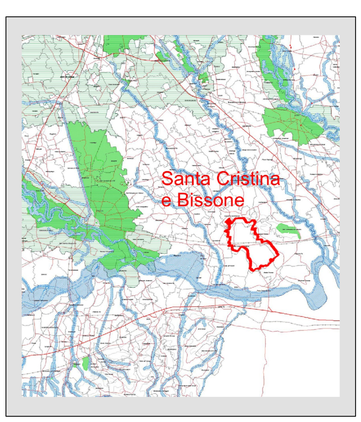

TAVOLA I
Quadro sinottico tutele paesaggistiche di legge articoli 136 e 142 del D.Lgs. 42/04

COMUNE DI
SANTA CRISTINA E BISSONE
PROVINCIA DI PAVIA

PGT
Piano di Governo del Territorio
ai sensi della Legge Regionale 11 marzo 2005, n 12

DdP
Documento di Piano

5

Tavola

Carta della pianificazione sovracomunale:
Pianificazione Paesaggistica Regionale PPR
scale varie

allegato alla deliberazione di Consiglio Comunale n. .... del .....

SINDACO
Sig. Elio Giovanni Grossi

SEGRETARIO
dott. Angela Barletta

TECNICO COMUNALE
arch. Paola Bergaglio

PROGETTISTA
dott. arch. Maria Massimiani

COLLABORATORI
dott. urb. Sara Panizzari
dott. arch. Alessandro Sala
dott. ing. Marcello Massimiani
geom. Mauro Scalco

STUDI MASCIALINO
dott. Massimo Masciali
dott. Niccolò Magelli

STUDIO MOSSOLANI
urbanistica architettura ingegneria
via della pace 14 - 27045 casteggio (pavia) tel. 0383 890006 - fax/ans 0383 82423 www.studiomossolani.it